

*Royaume du Maroc*



*Ministère de l'Éducation Nationale*

---

## **Tableaux de bord**

---

*Suivi de l'Opération de Recensement Scolaire  
2012-2013*

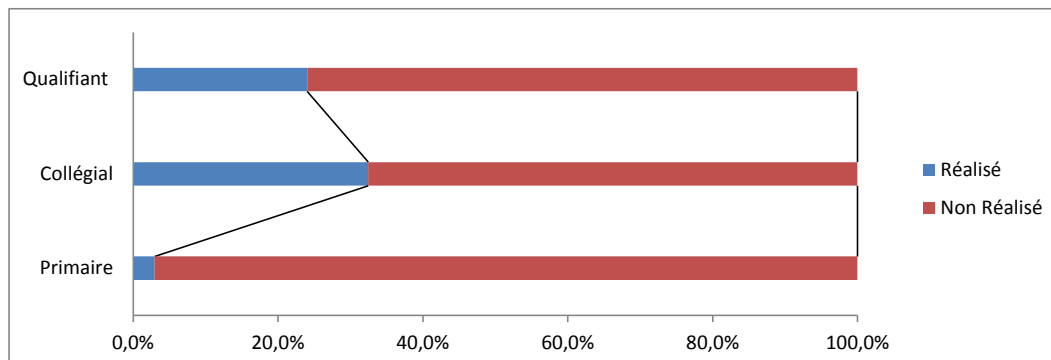
*Situation du 29 Octobre 2012*

---

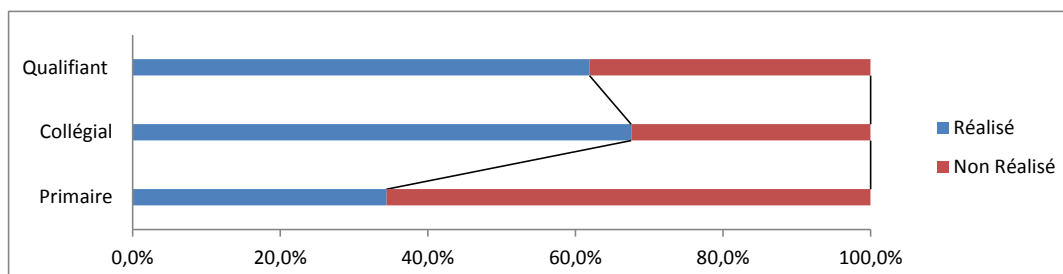
*Division des Etudes et des Statistiques*

**Etat d'avancement de l'opération RS 2012-2013 au niveau National par cycle - Public et Privé**

Cycle	Non Saisi		Saisie complète		Saisie partielle		Total Etab
	Nombre ETAB	%Etab	Nombre ETAB	%Etab	Nombre ETAB	%Etab	
<b>Public</b>							
Primaire	20 110	97,03%	439	2,12%	176	0,85%	20 725
Collégial	1 345	67,55%	507	25,46%	139	6,98%	1 991
Qualifiant	819	75,97%	2	0,19%	257	23,84%	1 078



Cycle	Non Saisi		Saisie complète		Saisie partielle		Total Etab
	Nombre ETAB	%Etab	Nombre ETAB	%Etab	Nombre ETAB	%Etab	
<b>Privé</b>							
Primaire	1 413	65,60%	55	2,55%	686	31,85%	2 154
Collégial	288	32,43%	141	15,88%	459	51,69%	888
Qualifiant	203	38,09%	64	12,01%	266	49,91%	533



Les indicateurs de l'état d'avancement de l'opération de saisie au niveau national public, montrent que l'opération connaît un très grand retard . La situation est très critique, vu son impact sur le démarrage des opérations de la carte scolaire et les mouvements des enseignants.

Il faut activer le processus en incitant les directeurs à entamer la saisie le plus vite possible.

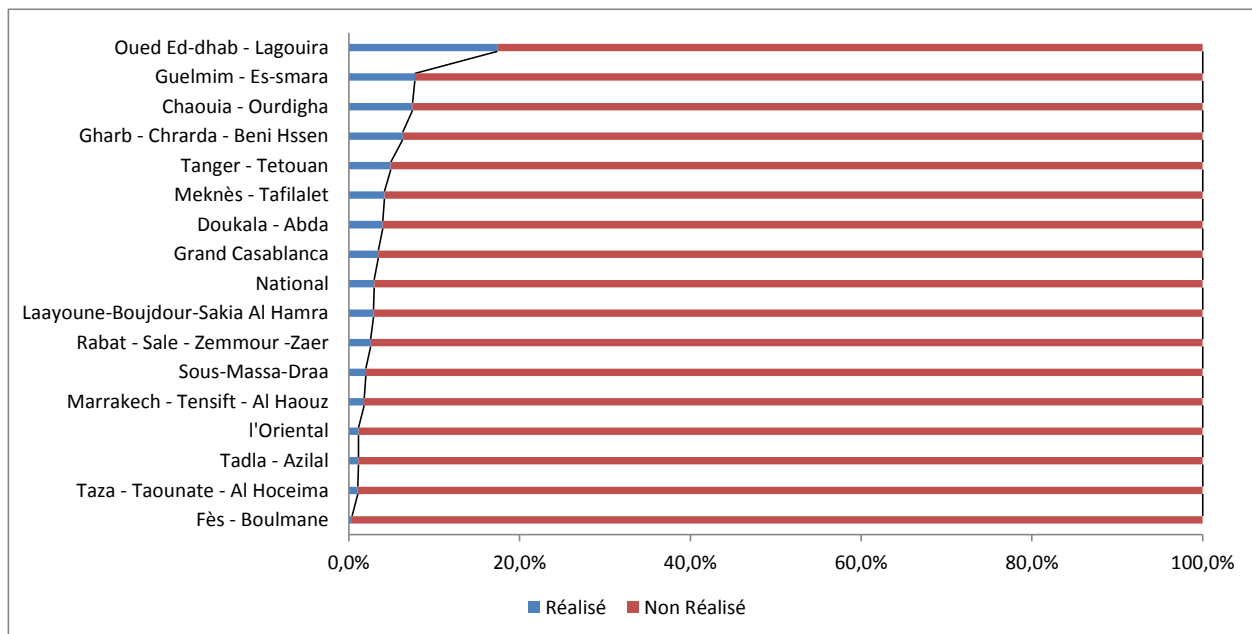
Les indicateurs de l'état d'avancement de l'opération de saisie au niveau national privé montrent que l'opération est dans les normes pour les cycles collégial et qualifiant, par contre, elle est en retard au cycle primaire .

Il faut intervenir auprès des directeurs des écoles privés pour activer l'opération de saisie afin de l'achever à temps.

## Etat d'avancement de l'opération RS 2012-2013 primaire au niveau Régional - Public

CDREG	Région	Non Saisi		Saisie complète		Saisie partielle		Total Etab
		Nombre ETAB	%Etab	Nombre ETAB	%Etab	Nombre ETAB	%Etab	
01	Oued Ed-dhab - Lagouira	19	82,61%	2	8,70%	2	8,70%	23
02	Laayoune-Boujdour-Sakia Al Hamra	67	97,10%	2	2,90%	0	0,00%	69
03	Guelmim - Es-smara	346	92,27%	18	4,80%	11	2,93%	375
04	Sous-Massa-Draa	3 523	98,00%	52	1,45%	20	0,56%	3 595
05	Gharb - Chrarda - Beni Hssen	816	93,69%	40	4,59%	15	1,72%	871
06	Chaouia - Ourdigha	1 104	92,54%	68	5,70%	21	1,76%	1 193
07	Marrakech - Tensift - Al Haouz	3 120	98,21%	38	1,20%	19	0,60%	3 177
08	l'Oriental	1 400	98,87%	6	0,42%	10	0,71%	1 416
09	Grand Casablanca	506	96,56%	12	2,29%	6	1,15%	524
10	Rabat - Sale - Zemmour -Zaer	762	97,44%	14	1,79%	6	0,77%	782
11	Doukala - Abda	1 356	96,03%	35	2,48%	21	1,49%	1 412
12	Tadla - Azilal	1 060	98,88%	8	0,75%	4	0,37%	1 072
13	Meknès - Tafilalet	1 566	95,84%	54	3,30%	14	0,86%	1 634
14	Fès - Boulmane	804	99,63%	3	0,37%	0	0,00%	807
15	Taza - Taounate - Al Hoceima	1 817	98,97%	12	0,65%	7	0,38%	1 836
16	Tanger - Tetouan	1 844	95,10%	75	3,87%	20	1,03%	1 939
	<b>National</b>	<b>20 110</b>	<b>97,03%</b>	<b>439</b>	<b>2,12%</b>	<b>176</b>	<b>0,85%</b>	<b>20 725</b>

	Etat d'avancement dans les normes
	Etat d'avancement faible
	Etat d'avancement critique

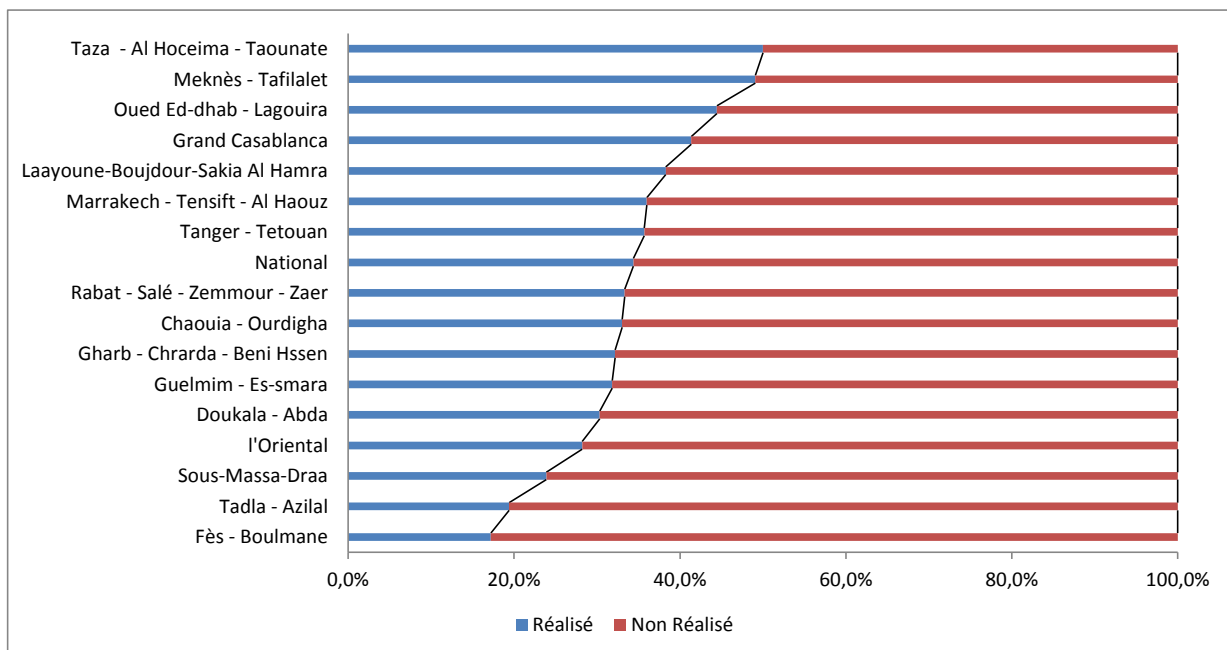


Les indicateurs de l'état d'avancement de l'opération de saisie au niveau primaire public, montrent que presque tous les directeurs n'ont pas encore entamé l'opération de saisie dans les différentes régions. La situation est très critique, vu son impact sur le démarrage des opérations de la carte scolaire et les mouvements des enseignants. Il faut activer le processus en incitant les directeurs à entamer la saisie le plus vite possible.

## Etat d'avancement de l'opération RS 2012-2013 primaire au niveau Régional - Privé

CDREG	Région	Non Saisi		Saisie complète		Saisie partielle		Total Etab
		Nombre ETAB	%Etab	Nombre ETAB	%Etab	Nombre ETAB	%Etab	
01	Oued Ed-dhab - Lagouira	5	55,56%	1	11,11%	3	33,33%	9
02	Laayoune-Boujdour-Sakia Al Hamra	29	61,70%	1	2,13%	17	36,17%	47
03	Guelmim - Es-smara	15	68,18%		0,00%	7	31,82%	22
04	Sous-Massa-Draa	121	76,10%	4	2,52%	34	21,38%	159
05	Gharb - Chrarda - Beni Hssen	78	67,83%	3	2,61%	34	29,57%	115
06	Chaouia - Ourdigha	73	66,97%		0,00%	36	33,03%	109
07	Marrakech - Tensift - Al Haouz	80	64,00%	2	1,60%	43	34,40%	125
08	l'Oriental	89	71,77%	1	0,81%	34	27,42%	124
09	Grand Casablanca	319	58,64%	22	4,04%	203	37,32%	544
10	Rabat - Salé - Zemmour - Zaer	146	66,67%	5	2,28%	68	31,05%	219
11	Doukala - Abda	85	69,67%	2	1,64%	35	28,69%	122
12	Tadla - Azilal	54	80,60%	1	1,49%	12	17,91%	67
13	Meknès - Tafilalet	83	50,92%	4	2,45%	76	46,63%	163
14	Fès - Boulmane	130	82,80%	3	1,91%	24	15,29%	157
15	Taza - Al Hoceima - Taounate	16	50,00%	1	3,13%	15	46,88%	32
16	Tanger - Tetouan	90	64,29%	5	3,57%	45	32,14%	140
	<b>National</b>	<b>1 413</b>	<b>65,60%</b>	<b>55</b>	<b>2,55%</b>	<b>686</b>	<b>31,85%</b>	<b>2 154</b>

	Etat d'avancement dans les normes
	Etat d'avancement faible
	Etat d'avancement critique

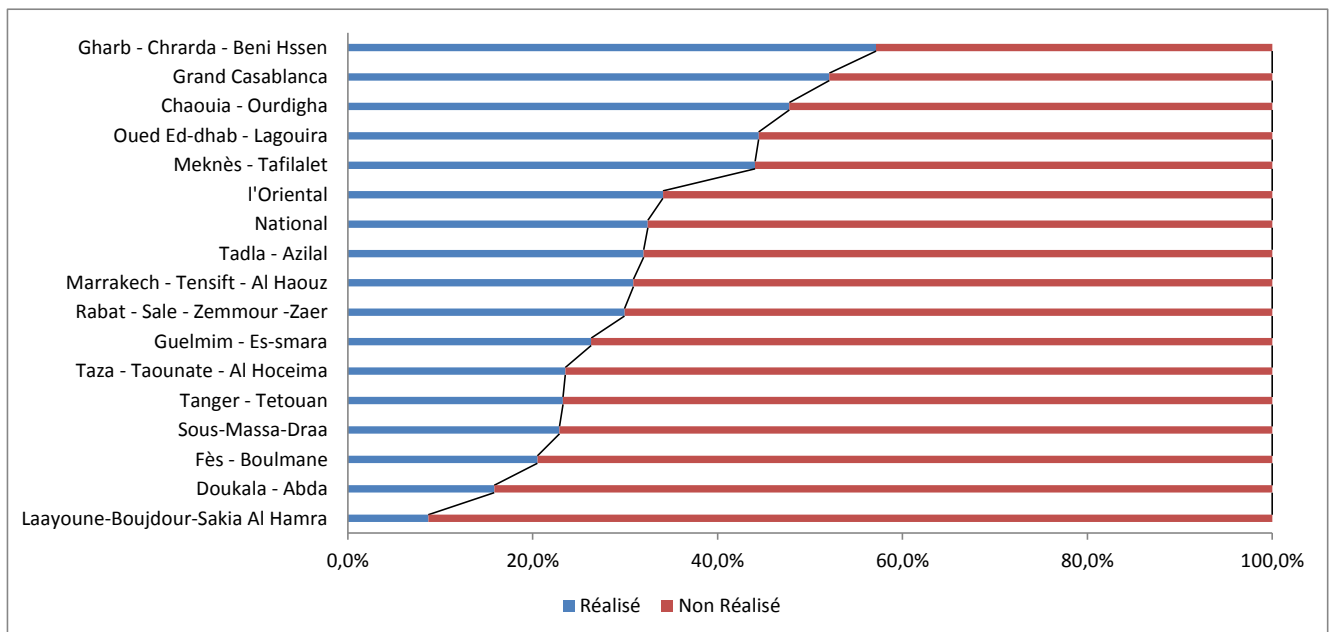


Les indicateurs de l'état d'avancement de l'opération de saisie au niveau primaire privé, varient entre 17% enregistré à Fes-Boulmane et 50% enregistré à Taza- AL Hoceima -Taounate. La moyenne national est de l'ordre de 34% ce qui montre que l'opération connaît un grand retard . Il faut intervenir auprès des directeurs des écoles privés pour activer l'opération de saisie afin de l'achever à temps.

## Etat d'avancement de l'opération RS 2012-2013 collégial au niveau Régional - Public

CDREG	Région	Non Saisi		Saisie complète		Saisie partielle		Total Etab
		Nombre ETAB	%Etab	Nombre ETAB	%Etab	Nombre ETAB	%Etab	
01	Oued Ed-dhab - Lagouira	5	55,56%	3	33,33%	1	11,11%	9
02	Laayoune-Boujdour-Sakia Al Hamra	21	91,30%	2	8,70%		0,00%	23
03	Guelmim - Es-smara	42	73,68%	10	17,54%	5	8,77%	57
04	Sous-Massa-Draa	209	77,12%	51	18,82%	11	4,06%	271
05	Gharb - Chrarda - Beni Hssen	36	42,86%	35	41,67%	13	15,48%	84
06	Chaouia - Ourdigha	58	52,25%	46	41,44%	7	6,31%	111
07	Marrakech - Tensift - Al Haouz	132	69,11%	44	23,04%	15	7,85%	191
08	l'Oriental	87	65,91%	34	25,76%	11	8,33%	132
09	Grand Casablanca	92	47,92%	94	48,96%	6	3,13%	192
10	Rabat - Sale - Zemmour -Zaer	110	70,06%	28	17,83%	19	12,10%	157
11	Doukala - Abda	85	84,16%	13	12,87%	3	2,97%	101
12	Tadla - Azilal	68	68,00%	21	21,00%	11	11,00%	100
13	Meknès - Tafilalet	94	55,95%	57	33,93%	17	10,12%	168
14	Fès - Boulmane	93	79,49%	17	14,53%	7	5,98%	117
15	Taza - Taounate - Al Hoceima	91	76,47%	24	20,17%	4	3,36%	119
16	Tanger - Tetouan	122	76,73%	28	17,61%	9	5,66%	159
	<b>National</b>	<b>1 345</b>	<b>67,55%</b>	<b>507</b>	<b>25,46%</b>	<b>139</b>	<b>6,98%</b>	<b>1 991</b>

	Etat d'avancement dans les normes
	Etat d'avancement faible
	Etat d'avancement critique



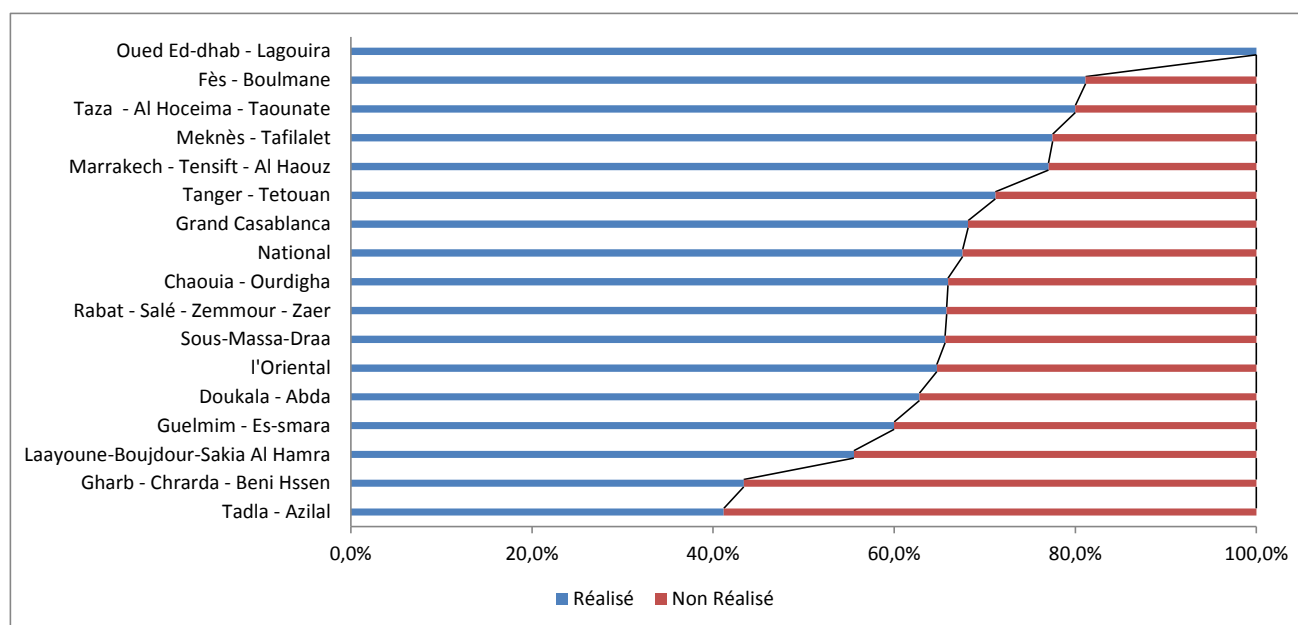
Les indicateurs de l'état d'avancement de l'opération de saisie au niveau collégial public, varient entre 9% enregistré à Laayoune-Boujdour-Sakia Al hamra et 57% enregistré à Gharb- Chrarda -Bni Hssen. La moyenne nationale est de l'ordre de 32% .

- 2 régions dépassent 50% (Gharb-Chrarda-Bni Hssen et grand casablanca) ;
- 6 Régions ont enregistré un taux variant entre 32% et 48%;
- 8 régions sont dans une situation critique , elles n'ont pas dépassé 30%

## Etat d'avancement de l'opération RS 2012-2013 collégial au niveau Régional - Privé

CDREG	Région	Non Saisi		Saisie complète		Saisie partielle		Total Etab
		Nombre ETAB	%Etab	Nombre ETAB	%Etab	Nombre ETAB	%Etab	
01	Oued Ed-dhab - Lagouira		0,00%	1	50,00%	1	50,00%	2
02	Laayoune-Boujdour-Sakia Al Hamra	8	44,44%	2	11,11%	8	44,44%	18
03	Guelmim - Es-smara	2	40,00%	1	20,00%	2	40,00%	5
04	Sous-Massa-Draa	22	34,38%	5	7,81%	37	57,81%	64
05	Gharb - Chrarda - Beni Hssen	30	56,60%	8	15,09%	15	28,30%	53
06	Chaouia - Ourdigha	16	34,04%	9	19,15%	22	46,81%	47
07	Marrakech - Tensift - Al Haouz	14	22,95%	10	16,39%	37	60,66%	61
08	l'Oriental	12	35,29%	3	8,82%	19	55,88%	34
09	Grand Casablanca	71	31,84%	42	18,83%	110	49,33%	223
10	Rabat - Salé - Zemmour - Zaer	39	34,21%	14	12,28%	61	53,51%	114
11	Doukala - Abda	16	37,21%	8	18,60%	19	44,19%	43
12	Tadla - Azilal	10	58,82%	1	5,88%	6	35,29%	17
13	Meknès - Tafilalet	18	22,50%	22	27,50%	40	50,00%	80
14	Fès - Boulmane	10	18,87%	3	5,66%	40	75,47%	53
15	Taza - Al Hoceima - Taounate	3	20,00%	1	6,67%	11	73,33%	15
16	Tanger - Tetouan	17	28,81%	11	18,64%	31	52,54%	59
	<b>National</b>	<b>288</b>	<b>32,43%</b>	<b>141</b>	<b>15,88%</b>	<b>459</b>	<b>51,69%</b>	<b>888</b>

	Etat d'avancement dans les normes
	Etat d'avancement faible
	Etat d'avancement critique



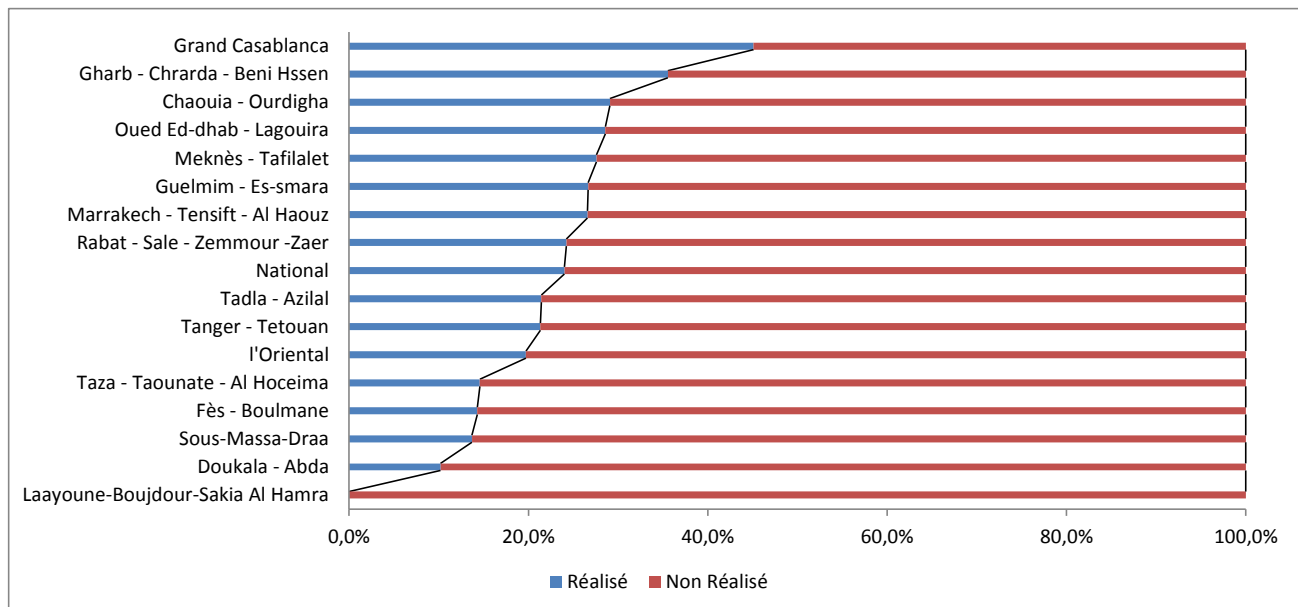
Les indicateurs de l'état d'avancement de l'opération de saisie au niveau collégial privé varient entre 41% enregistré à Tadla-Azilal et 100% enregistré à Oued Ed-dhab - Lagouira. La moyenne nationale est de l'ordre de 68% . L'opération est bien avancée dans ce cycle pour le privé :

- 14 régions dépassent 50% ;
- 2 Régions ont enregistré un taux variant entre 41% et 43% (Tadla- Azilal et Gharb-Chrarda-Bni Hssen).

## Etat d'avancement de l'opération RS 2012-2013 qualifiant au niveau Régional - public

CDREG	Région	Non Saisi		Saisie complète		Saisie partielle		Total Etab
		Nombre ETAB	%Etab	Nombre ETAB	%Etab	Nombre ETAB	%Etab	
01	Oued Ed-dhab - Lagouira	5	71,43%		0,00%	2	28,57%	7
02	Laayoune-Boujdour-Sakia Al Hamra	19	100,00%		0,00%		0,00%	19
03	Guelmim - Es-smara	33	73,33%		0,00%	12	26,67%	45
04	Sous-Massa-Draa	126	86,30%		0,00%	20	13,70%	146
05	Gharb - Chrarda - Beni Hssen	29	64,44%		0,00%	16	35,56%	45
06	Chaouia - Ourdigha	39	70,91%		0,00%	16	29,09%	55
07	Marrakech - Tensift - Al Haouz	69	73,40%		0,00%	25	26,60%	94
08	l'Oriental	57	80,28%		0,00%	14	19,72%	71
09	Grand Casablanca	73	54,89%		0,00%	60	45,11%	133
10	Rabat - Sale - Zemmour -Zaer	75	75,76%		0,00%	24	24,24%	99
11	Doukala - Abda	44	89,80%		0,00%	5	10,20%	49
12	Tadla - Azilal	33	78,57%		0,00%	9	21,43%	42
13	Meknès - Tafilalet	63	72,41%	1	1,15%	23	26,44%	87
14	Fès - Boulmane	54	85,71%		0,00%	9	14,29%	63
15	Taza - Taounate - Al Hoceima	41	85,42%		0,00%	7	14,58%	48
16	Tanger - Tetouan	59	78,67%	1	1,33%	15	20,00%	75
	<b>National</b>	<b>819</b>	<b>75,97%</b>	<b>2</b>	<b>0,19%</b>	<b>257</b>	<b>23,84%</b>	<b>1 078</b>

	Etat d'avancement dans les normes
	Etat d'avancement faible
	Etat d'avancement critique



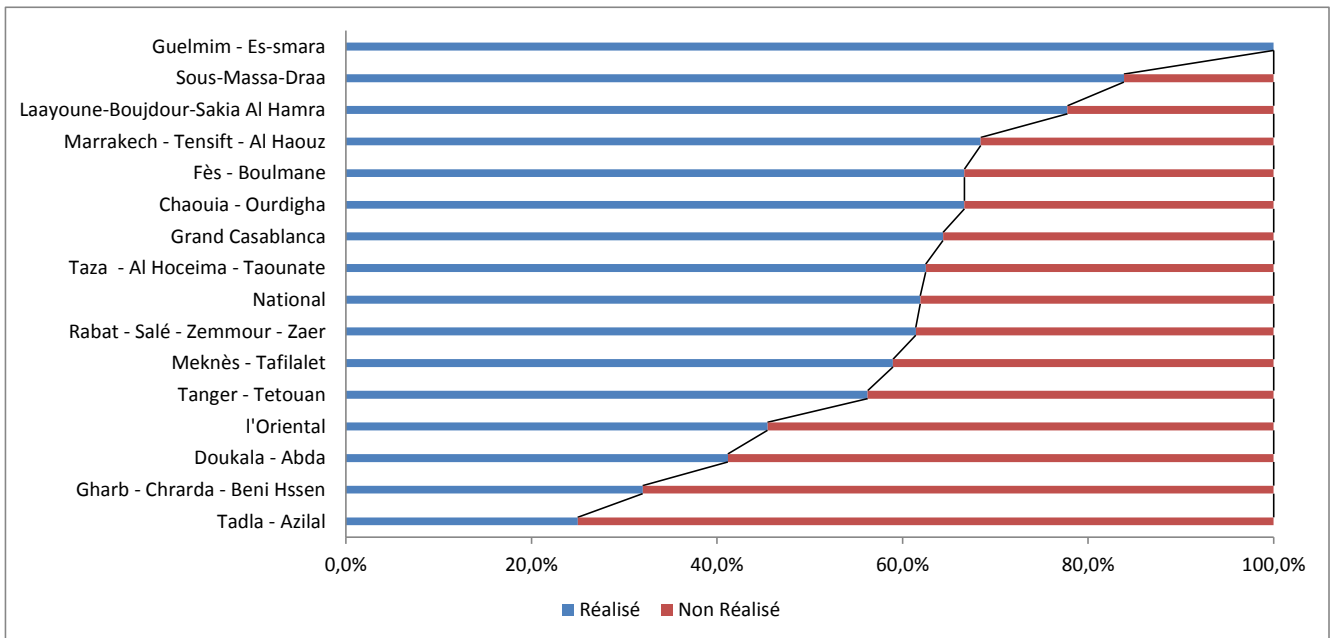
Les indicateurs de l'état d'avancement de l'opération de saisie au niveau qualifiant public varient entre 0% enregistré à Laayoune-Boujdour-Sakia Al hamra et 45% enregistré au Gran casablanca. La moyenne national est de l'ordre de 24% . L'opération est très en retard dans ce cycle pour le public :

- 14 régions n'ont pas dépassé 29% ;
- 2 Régions ont enregistré un taux variant entre 36% et 45% (Gharb-Chrarda-Bni Hssen et Grand casablanca).

**Etat d'avancement de l'opération RS 2012-2013 qualifiant au niveau Régional - privé**

CDREG	Privé Région	Non Saisi		Saisie complète		Saisie partielle		Total Etab
		Nombre ETAB	%Etab	Nombre ETAB	%Etab	Nombre ETAB	%Etab	
02	Laayoune-Boujdour-Sakia Al Hamra	2	22,22%		0,00%	7	77,78%	9
03	Guelmim - Es-smara		0,00%		0,00%	3	100,00%	3
04	Sous-Massa-Draa	5	16,13%	1	3,23%	25	80,65%	31
05	Gharb - Chrarda - Beni Hssen	17	68,00%	1	4,00%	7	28,00%	25
06	Chaouia - Ourdigha	10	33,33%	6	20,00%	14	46,67%	30
07	Marrakech - Tensift - Al Haouz	12	31,58%	5	13,16%	21	55,26%	38
08	l'Oriental	6	54,55%		0,00%	5	45,45%	11
09	Grand Casablanca	57	35,63%	27	16,88%	76	47,50%	160
10	Rabat - Salé - Zemmour - Zaer	32	38,55%	7	8,43%	44	53,01%	83
11	Doukala - Abda	10	58,82%	2	11,76%	5	29,41%	17
12	Tadla - Azilal	6	75,00%	1	12,50%	1	12,50%	8
13	Meknès - Tafilalet	16	41,03%	9	23,08%	14	35,90%	39
14	Fès - Boulmane	13	33,33%	1	2,56%	25	64,10%	39
15	Taza - Al Hoceima - Taounate	3	37,50%		0,00%	5	62,50%	8
16	Tanger - Tetouan	14	43,75%	4	12,50%	14	43,75%	32
	<b>National</b>	<b>203</b>	<b>38,09%</b>	<b>64</b>	<b>12,01%</b>	<b>266</b>	<b>49,91%</b>	<b>533</b>

Etat d'avancement dans les normes  
 Etat d'avancement faible  
 Etat d'avancement critique



Les indicateurs de l'état d'avancement de l'opération de saisie au niveau qualifiant privé varient entre 25% enregistré à Tadla-Azilal et 100% enregistré à Guelmim - Smara. La moyenne nationale est de l'ordre de 62% . L'opération est bien avancée dans ce cycle pour le privé :

- 10 régions dépassent 50% ;
- 4 Régions ont enregistré un taux variant entre 25% et 45% (Tadla - Azilal; Gharb-Chrarda-Bni Hssen; Doukala - Abda et l'oriental).



*Royaume du Maroc*



*Ministère de l'Éducation Nationale*

# **Données par Province**

---

## ***Suivi de l'Opération de Recensement Scolaire 2012-2013 Situation du 29 Octobre 2012***

---

*Division des Etudes et des Statistiques*

**Etat d'avancement de l'opération RS 2012-2013 primaire au niveau provincial - Public**

CDREG	Région	Province	Non Saisi		Saisie complète		Saisie partielle		Total Etab
			Nombre ETAB	%Etab	Nombre ETAB	%Etab	Nombre ETAB	%Etab	
<b>01</b>	<b>Oued Ed-dhab - Lagouira</b>		<b>19</b>	<b>82,61%</b>	<b>2</b>	<b>8,70%</b>	<b>2</b>	<b>8,70%</b>	<b>23</b>
	066	Aousserd	0	0,00%	1	50,00%	1	50,00%	2
	391	Oued Ed-dahab	19	90,48%	1	4,76%	1	4,76%	21
<b>02</b>	<b>Laayoune-Boujdour-Sakia Al Hamra</b>		<b>67</b>	<b>97,10%</b>	<b>2</b>	<b>2,90%</b>	<b>0</b>	<b>0,00%</b>	<b>69</b>
	121	Boujdour	11	100,00%	0	0,00%	0	0,00%	11
	321	Laayoune	47	97,92%	1	2,08%	0	0,00%	48
	621	Tarfaya	9	90,00%	1	10,00%	0	0,00%	10
<b>03</b>	<b>Guelmim - Es-smara</b>		<b>346</b>	<b>92,27%</b>	<b>18</b>	<b>4,80%</b>	<b>11</b>	<b>2,93%</b>	<b>375</b>
	071	Assa Zag	18	90,00%	2	10,00%	0	0,00%	20
	221	Es-smara	15	93,75%	1	6,25%	0	0,00%	16
	261	Guelmim	118	89,39%	9	6,82%	5	3,79%	132
	521	Tantan	22	100,00%	0	0,00%	0	0,00%	22
	551	Tata	173	93,51%	6	3,24%	6	3,24%	185
<b>04</b>	<b>Sous-Massa-Draa</b>		<b>3 523</b>	<b>98,00%</b>	<b>52</b>	<b>1,45%</b>	<b>20</b>	<b>0,56%</b>	<b>3 595</b>
	001	Agadir Ida Outanane	272	100,00%	0	0,00%	0	0,00%	272
	163	Chtouka Ait Baha	336	98,25%	1	0,29%	5	1,46%	342
	273	Inzegane Ait Melloul	90	100,00%	0	0,00%	0	0,00%	90
	401	Ouarzazate	385	100,00%	0	0,00%	0	0,00%	385
	541	Taroudant	1 107	97,36%	26	2,29%	4	0,35%	1 137
	581	Tiznit	356	96,22%	14	3,78%	0	0,00%	370
	587	Zagoura	313	95,43%	8	2,44%	7	2,13%	328
	617	Sidi Ifni	302	100,00%	0	0,00%	0	0,00%	302
	623	Tinghir	362	98,10%	3	0,81%	4	1,08%	369
<b>05</b>	<b>Gharb - Chrarda - Beni Hssen</b>		<b>816</b>	<b>93,69%</b>	<b>40</b>	<b>4,59%</b>	<b>15</b>	<b>1,72%</b>	<b>871</b>
	281	Kenitra	341	92,16%	24	6,49%	5	1,35%	370
	481	Sidi Kacem	340	94,44%	10	2,78%	10	2,78%	360
	619	Sidi Slimane	135	95,74%	6	4,26%	0	0,00%	141
<b>06</b>	<b>Chaouia - Ourdigha</b>		<b>1 104</b>	<b>92,54%</b>	<b>68</b>	<b>5,70%</b>	<b>21</b>	<b>1,76%</b>	<b>1 193</b>
	111	Benslimane	144	97,96%	3	2,04%	0	0,00%	147
	311	Khouribga	260	82,28%	44	13,92%	12	3,80%	316
	461	Settat	501	95,98%	13	2,49%	8	1,53%	522
	601	Berrechid	199	95,67%	8	3,85%	1	0,48%	208
<b>07</b>	<b>Marrakech - Tensift - Al Haouz</b>		<b>3 120</b>	<b>98,21%</b>	<b>38</b>	<b>1,20%</b>	<b>19</b>	<b>0,60%</b>	<b>3 177</b>
	041	Al Haouz	715	99,86%	0	0,00%	1	0,14%	716
	161	Chichaoua	673	100,00%	0	0,00%	0	0,00%	673
	191	El Kelaa Des Sraghna	344	96,63%	7	1,97%	5	1,40%	356
	211	Essaouira	651	97,02%	16	2,38%	4	0,60%	671
	351	Marrakech	400	97,32%	6	1,46%	5	1,22%	411
	613	Rehamna	337	96,29%	9	2,57%	4	1,14%	350
<b>08</b>	<b>l'Oriental</b>		<b>1 400</b>	<b>98,87%</b>	<b>6</b>	<b>0,42%</b>	<b>10</b>	<b>0,71%</b>	<b>1 416</b>
	113	Berkane	166	99,40%	0	0,00%	1	0,60%	167
	251	Figuig	185	96,86%	3	1,57%	3	1,57%	191
	275	Jerada	114	100,00%	0	0,00%	0	0,00%	114
	381	Nador	290	98,31%	3	1,02%	2	0,68%	295
	411	Oujda Angad	163	100,00%	0	0,00%	0	0,00%	163
	533	Taurirt	246	100,00%	0	0,00%	0	0,00%	246
	603	Driouch	236	98,33%	0	0,00%	4	1,67%	240
<b>09</b>	<b>Grand Casablanca</b>		<b>506</b>	<b>96,56%</b>	<b>12</b>	<b>2,29%</b>	<b>6</b>	<b>1,15%</b>	<b>524</b>
	141	Casablanca Anfa	40	95,24%	2	4,76%	0	0,00%	42
	142	Al fida_Mers Sultan	37	92,50%	1	2,50%	2	5,00%	40
	143	Ain Sebaa_Hay Mohammadi	50	96,15%	1	1,92%	1	1,92%	52
	144	Ain Chok	25	100,00%	0	0,00%	0	0,00%	25
	145	Hay Hassani	42	100,00%	0	0,00%	0	0,00%	42
	146	Ben Msik	31	100,00%	0	0,00%	0	0,00%	31
	147	Moulay R'chid_Sidi Otmane	46	100,00%	0	0,00%	0	0,00%	46
	148	Sidi Bernoussi	60	100,00%	0	0,00%	0	0,00%	60
	355	Mediouna	41	95,35%	2	4,65%	0	0,00%	43
	371	Mohammadia	66	97,06%	1	1,47%	1	1,47%	68
	385	Nouaceur	68	90,67%	5	6,67%	2	2,67%	75

<b>10</b>	<b>Rabat - Sale - Zemmour - Zaer</b>	<b>762</b>	<b>97,44%</b>	<b>14</b>	<b>1,79%</b>	<b>6</b>	<b>0,77%</b>	<b>782</b>
	291 Khemisset	426	96,60%	13	2,95%	2	0,45%	441
	421 Rabat	69	93,24%	1	1,35%	4	5,41%	74
	441 Salé	157	100,00%	0	0,00%	0	0,00%	157
	501 Skhirate Temara	110	100,00%	0	0,00%	0	0,00%	110
<b>11</b>	<b>Doukala - Abda</b>	<b>1 356</b>	<b>96,03%</b>	<b>35</b>	<b>2,48%</b>	<b>21</b>	<b>1,49%</b>	<b>1 412</b>
	181 El Jadida	390	89,24%	32	7,32%	15	3,43%	437
	431 Safi	416	99,76%	1	0,24%	0	0,00%	417
	615 Sidi Bennour	351	99,43%	2	0,57%	0	0,00%	353
	625 Youssoufia	199	97,07%	0	0,00%	6	2,93%	205
<b>12</b>	<b>Tadla - Azilal</b>	<b>1 060</b>	<b>98,88%</b>	<b>8</b>	<b>0,75%</b>	<b>4</b>	<b>0,37%</b>	<b>1 072</b>
	081 Azilal	618	99,04%	4	0,64%	2	0,32%	624
	091 Beni Mellal	254	99,22%	2	0,78%	0	0,00%	256
	605 Fquih Ben Salah	188	97,92%	2	1,04%	2	1,04%	192
<b>13</b>	<b>Meknès - Tafilalet</b>	<b>1 566</b>	<b>95,84%</b>	<b>54</b>	<b>3,30%</b>	<b>14</b>	<b>0,86%</b>	<b>1 634</b>
	061 Meknes	272	99,63%	1	0,37%	0	0,00%	273
	171 El Hajeb	182	97,33%	5	2,67%	0	0,00%	187
	201 Errachidia	334	98,24%	3	0,88%	3	0,88%	340
	271 Ifrane	142	95,95%	5	3,38%	1	0,68%	148
	301 Khenifra	339	95,49%	13	3,66%	3	0,85%	355
	609 Midelt	297	89,73%	27	8,16%	7	2,11%	331
<b>14</b>	<b>Fès - Boulmane</b>	<b>804</b>	<b>99,63%</b>	<b>3</b>	<b>0,37%</b>	<b>0</b>	<b>0,00%</b>	<b>807</b>
	131 Boulmane	239	100,00%	0	0,00%	0	0,00%	239
	231 Fès	176	99,44%	1	0,56%	0	0,00%	177
	451 Sefrou	209	100,00%	0	0,00%	0	0,00%	209
	591 Moulay Yacoub	180	98,90%	2	1,10%	0	0,00%	182
<b>15</b>	<b>Taza - Taounate - Al Hoceima</b>	<b>1 817</b>	<b>98,97%</b>	<b>12</b>	<b>0,65%</b>	<b>7</b>	<b>0,38%</b>	<b>1 836</b>
	051 Al Houceima	440	97,13%	8	1,77%	5	1,10%	453
	531 Taounate	672	99,41%	3	0,44%	1	0,15%	676
	561 Taza	506	99,61%	1	0,20%	1	0,20%	508
	607 Guercif	199	100,00%	0	0,00%	0	0,00%	199
<b>16</b>	<b>Tanger - Tetouan</b>	<b>1 844</b>	<b>95,10%</b>	<b>75</b>	<b>3,87%</b>	<b>20</b>	<b>1,03%</b>	<b>1 939</b>
	151 Chefchaouen	567	99,13%	2	0,35%	3	0,52%	572
	227 Fahs Anjra	106	91,38%	8	6,90%	2	1,72%	116
	331 Larache	367	98,92%	3	0,81%	1	0,27%	371
	511 Tanger Assilah	203	97,13%	4	1,91%	2	0,96%	209
	571 Tetouan	270	82,07%	51	15,50%	8	2,43%	329
	573 M'diq Fnidaq	52	100,00%	0	0,00%	0	0,00%	52
	611 Ouezzane	279	96,21%	7	2,41%	4	1,38%	290
	<b>National</b>	<b>20 110</b>	<b>97,03%</b>	<b>439</b>	<b>2,12%</b>	<b>176</b>	<b>0,85%</b>	<b>20 725</b>

**Etat d'avancement de l'opération RS 2012-2013 collégial au niveau provincial - Public**

CDREG	Région	Province	Non Saisi		Saisie complète		Saisie partielle		Total Etab
			Nombre ETAB	%Etab	Nombre ETAB	%Etab	Nombre ETAB	%Etab	
<b>01</b>	<b>Oued Ed-dhab - Lagouira</b>		<b>5</b>	<b>55,56%</b>	<b>3</b>	<b>33,33%</b>	<b>1</b>	<b>11,11%</b>	<b>9</b>
	066	Aousserd		0,00%		0,00%	1	100,00%	1
	391	Oued Ed-dahab	5	62,50%	3	37,50%		0,00%	8
<b>02</b>	<b>Laayoune-Boujdour-Sakia Al Hamra</b>		<b>21</b>	<b>91,30%</b>	<b>2</b>	<b>8,70%</b>		<b>0,00%</b>	<b>23</b>
	121	Boujdour	4	80,00%	1	20,00%		0,00%	5
	321	Laayoune	15	93,75%	1	6,25%		0,00%	16
	621	Tarfaya	2	100,00%		0,00%		0,00%	2
<b>03</b>	<b>Guelmim - Es-smara</b>		<b>42</b>	<b>73,68%</b>	<b>10</b>	<b>17,54%</b>	<b>5</b>	<b>8,77%</b>	<b>57</b>
	071	Assa Zag	5	100,00%		0,00%		0,00%	5
	221	Es-smara	6	100,00%		0,00%		0,00%	6
	261	Guelmim	13	56,52%	5	21,74%	5	21,74%	23
	521	Tantan	7	87,50%	1	12,50%		0,00%	8
	551	Tata	11	73,33%	4	26,67%		0,00%	15
<b>04</b>	<b>Sous-Massa-Draa</b>		<b>209</b>	<b>77,12%</b>	<b>51</b>	<b>18,82%</b>	<b>11</b>	<b>4,06%</b>	<b>271</b>
	001	Agadir Ida Outanane	30	78,95%	7	18,42%	1	2,63%	38
	163	Chtouka Ait Baha	17	73,91%	6	26,09%		0,00%	23
	273	Inzegane Ait Melloul	21	87,50%	1	4,17%	2	8,33%	24
	401	Ouarzazate	11	61,11%	7	38,89%		0,00%	18
	541	Taroudant	46	86,79%	4	7,55%	3	5,66%	53
	581	Tiznit	21	77,78%	5	18,52%	1	3,70%	27
	587	Zagoura	24	72,73%	7	21,21%	2	6,06%	33
	617	Sidi Ifni	15	78,95%	3	15,79%	1	5,26%	19
	623	Tinghir	24	66,67%	11	30,56%	1	2,78%	36
<b>05</b>	<b>Gharb - Chrarda - Beni Hssen</b>		<b>36</b>	<b>42,86%</b>	<b>35</b>	<b>41,67%</b>	<b>13</b>	<b>15,48%</b>	<b>84</b>
	281	Kenitra	11	25,58%	24	55,81%	8	18,60%	43
	481	Sidi Kacem	20	74,07%	5	18,52%	2	7,41%	27
	619	Sidi Slimane	5	35,71%	6	42,86%	3	21,43%	14
<b>06</b>	<b>Chaouia - Ourdigha</b>		<b>58</b>	<b>52,25%</b>	<b>46</b>	<b>41,44%</b>	<b>7</b>	<b>6,31%</b>	<b>111</b>
	111	Benslimane	8	47,06%	8	47,06%	1	5,88%	17
	311	Khouribga	9	23,08%	27	69,23%	3	7,69%	39
	461	Settat	27	87,10%	2	6,45%	2	6,45%	31
	601	Berrechid	14	58,33%	9	37,50%	1	4,17%	24
<b>07</b>	<b>Marrakech - Tensift - Al Haouz</b>		<b>132</b>	<b>69,11%</b>	<b>44</b>	<b>23,04%</b>	<b>15</b>	<b>7,85%</b>	<b>191</b>
	041	Al Haouz	28	100,00%		0,00%		0,00%	28
	161	Chichaoua	18	90,00%		0,00%	2	10,00%	20
	191	El Kelaa Des Sraghna	8	26,67%	15	50,00%	7	23,33%	30
	211	Essaouira	24	80,00%	4	13,33%	2	6,67%	30
	351	Marrakech	48	72,73%	16	24,24%	2	3,03%	66
	613	Rehamna	6	35,29%	9	52,94%	2	11,76%	17
<b>08</b>	<b>l'Oriental</b>		<b>87</b>	<b>65,91%</b>	<b>34</b>	<b>25,76%</b>	<b>11</b>	<b>8,33%</b>	<b>132</b>
	113	Berkane	15	75,00%	3	15,00%	2	10,00%	20
	251	Figuig	8	80,00%	1	10,00%	1	10,00%	10
	275	Jerada	7	58,33%	3	25,00%	2	16,67%	12
	381	Nador	26	76,47%	6	17,65%	2	5,88%	34
	411	Oujda Angad	12	40,00%	16	53,33%	2	6,67%	30
	533	Taurirt	9	69,23%	3	23,08%	1	7,69%	13
	603	Driouch	10	76,92%	2	15,38%	1	7,69%	13
<b>09</b>	<b>Grand Casablanca</b>		<b>92</b>	<b>47,92%</b>	<b>94</b>	<b>48,96%</b>	<b>6</b>	<b>3,13%</b>	<b>192</b>
	141	Casablanca Anfa	19	79,17%	5	20,83%		0,00%	24
	142	Al fida_Mers Sultan	14	82,35%	3	17,65%		0,00%	17
	143	Ain Sebaa_Hay Mohammadi	5	23,81%	14	66,67%	2	9,52%	21
	144	Ain Chok	10	83,33%	2	16,67%		0,00%	12
	145	Hay Hassani	14	70,00%	4	20,00%	2	10,00%	20
	146	Ben Msik	4	36,36%	6	54,55%	1	9,09%	11
	147	Moulay R'chid_Sidi Otmane	1	4,76%	19	90,48%	1	4,76%	21
	148	Sidi Bernoussi		0,00%	27	100,00%		0,00%	27
	355	Mediouna	6	60,00%	4	40,00%		0,00%	10
	371	Mohammadia	12	70,59%	5	29,41%		0,00%	17
	385	Nouaceur	7	58,33%	5	41,67%		0,00%	12
<b>10</b>	<b>Rabat - Sale - Zemmour -Zaer</b>		<b>110</b>	<b>70,06%</b>	<b>28</b>	<b>17,83%</b>	<b>19</b>	<b>12,10%</b>	<b>157</b>
	291	Khemisset	25	67,57%	5	13,51%	7	18,92%	37
	421	Rabat	18	58,06%	9	29,03%	4	12,90%	31
	441	Salé	42	80,77%	8	15,38%	2	3,85%	52
	501	Skhirate Temara	25	67,57%	6	16,22%	6	16,22%	37
<b>11</b>	<b>Doukala - Abda</b>		<b>85</b>	<b>84,16%</b>	<b>13</b>	<b>12,87%</b>	<b>3</b>	<b>2,97%</b>	<b>101</b>
	181	El Jadida	26	74,29%	7	20,00%	2	5,71%	35
	431	Safi	30	90,91%	3	9,09%		0,00%	33
	615	Sidi Bennour	17	85,00%	3	15,00%		0,00%	20
	625	Yousseoufia	12	92,31%		0,00%	1	7,69%	13
<b>12</b>	<b>Tadla - Azilal</b>		<b>68</b>	<b>68,00%</b>	<b>21</b>	<b>21,00%</b>	<b>11</b>	<b>11,00%</b>	<b>100</b>
	081	Azilal	23	54,76%	16	38,10%	3	7,14%	42
	091	Beni Mellal	24	85,71%	2	7,14%	2	7,14%	28
	605	Fquih Ben Salah	21	70,00%	3	10,00%	6	20,00%	30

<b>13</b>	<b>Meknès - Tafilalet</b>	<b>94</b>	<b>55,95%</b>	<b>57</b>	<b>33,93%</b>	<b>17</b>	<b>10,12%</b>	<b>168</b>
	061 Meknes	25	48,08%	20	38,46%	7	13,46%	52
	171 El Hajeb	9	64,29%	4	28,57%	1	7,14%	14
	201 Errachidia	26	65,00%	10	25,00%	4	10,00%	40
	271 Ifrane	7	50,00%	7	50,00%		0,00%	14
	301 Khenifra	11	42,31%	12	46,15%	3	11,54%	26
	609 Midelt	16	72,73%	4	18,18%	2	9,09%	22
<b>14</b>	<b>Fès - Boulmane</b>	<b>93</b>	<b>79,49%</b>	<b>17</b>	<b>14,53%</b>	<b>7</b>	<b>5,98%</b>	<b>117</b>
	131 Boulmane	14	77,78%	2	11,11%	2	11,11%	18
	231 Fès	58	87,88%	6	9,09%	2	3,03%	66
	451 Sefrou	17	70,83%	5	20,83%	2	8,33%	24
	591 Moulay Yacoub	4	44,44%	4	44,44%	1	11,11%	9
<b>15</b>	<b>Taza - Taounate - Al Hoceima</b>	<b>91</b>	<b>76,47%</b>	<b>24</b>	<b>20,17%</b>	<b>4</b>	<b>3,36%</b>	<b>119</b>
	051 Al Houceima	28	82,35%	3	8,82%	3	8,82%	34
	531 Taounate	26	63,41%	14	34,15%	1	2,44%	41
	561 Taza	30	85,71%	5	14,29%		0,00%	35
	607 Guercif	7	77,78%	2	22,22%		0,00%	9
<b>16</b>	<b>Tanger - Tetouan</b>	<b>122</b>	<b>76,73%</b>	<b>28</b>	<b>17,61%</b>	<b>9</b>	<b>5,66%</b>	<b>159</b>
	151 Chefchaouen	11	44,00%	11	44,00%	3	12,00%	25
	227 Fahs Anjra	5	83,33%		0,00%	1	16,67%	6
	331 Larache	23	92,00%	1	4,00%	1	4,00%	25
	511 Tanger Assilah	39	90,70%	3	6,98%	1	2,33%	43
	571 Tetouan	18	60,00%	10	33,33%	2	6,67%	30
	573 M'diq Fnidaq	7	63,64%	3	27,27%	1	9,09%	11
	611 Ouezzane	19	100,00%		0,00%		0,00%	19
	<b>National</b>	<b>1 345</b>	<b>67,55%</b>	<b>507</b>	<b>25,46%</b>	<b>139</b>	<b>6,98%</b>	<b>1 991</b>

**Etat d'avancement de l'opération RS 2012-2013 qualifiant au niveau provincial - Public**

CDREG	Région	Province	Non Saisi		Saisie complète		Saisie partielle		Total Etab
			Nombre ETAB	%Etab	Nombre ETAB	%Etab	Nombre ETAB	%Etab	
<b>01</b>	<b>Oued Ed-dhab - Lagouira</b>		<b>5</b>	<b>71,43%</b>	<b>0,00%</b>	<b>2</b>	<b>28,57%</b>	<b>7</b>	
	066	Aousserd		0,00%	0,00%	1	100,00%	1	
	391	Oued Ed-dahab	5	83,33%	0,00%	1	16,67%	6	
<b>02</b>	<b>Laayoune-Boujdour-Sakia Al Hamra</b>		<b>19</b>	<b>100,00%</b>	<b>0,00%</b>	<b>0,00%</b>	<b>0,00%</b>	<b>19</b>	
	121	Boujdour	3	100,00%	0,00%		0,00%	3	
	321	Laayoune	15	100,00%	0,00%		0,00%	15	
	621	Tarfaya	1	100,00%	0,00%		0,00%	1	
<b>03</b>	<b>Guelmim - Es-smara</b>		<b>33</b>	<b>73,33%</b>	<b>0,00%</b>	<b>12</b>	<b>26,67%</b>	<b>45</b>	
	071	Assa Zag	3	60,00%	0,00%	2	40,00%	5	
	221	Es-smara	4	100,00%	0,00%		0,00%	4	
	261	Guelmim	15	75,00%	0,00%	5	25,00%	20	
	521	Tantan	4	66,67%	0,00%	2	33,33%	6	
	551	Tata	7	70,00%	0,00%	3	30,00%	10	
<b>04</b>	<b>Sous-Massa-Draa</b>		<b>126</b>	<b>86,30%</b>	<b>0,00%</b>	<b>20</b>	<b>13,70%</b>	<b>146</b>	
	001	Agadir Ida Outanane	19	86,36%	0,00%	3	13,64%	22	
	163	Chtouka Ait Baha	12	92,31%	0,00%	1	7,69%	13	
	273	Inzegane Ait Melloul	17	100,00%	0,00%		0,00%	17	
	401	Ouarzazate	11	91,67%	0,00%	1	8,33%	12	
	541	Taroudant	20	83,33%	0,00%	4	16,67%	24	
	581	Tiznit	12	92,31%	0,00%	1	7,69%	13	
	587	Zagoura	13	76,47%	0,00%	4	23,53%	17	
	617	Sidi Ifni	7	63,64%	0,00%	4	36,36%	11	
	623	Tinghir	15	88,24%	0,00%	2	11,76%	17	
<b>05</b>	<b>Gharb - Chrarda - Beni Hssen</b>		<b>29</b>	<b>64,44%</b>	<b>0,00%</b>	<b>16</b>	<b>35,56%</b>	<b>45</b>	
	281	Kenitra	15	71,43%	0,00%	6	28,57%	21	
	481	Sidi Kacem	10	55,56%	0,00%	8	44,44%	18	
	619	Sidi Slimane	4	66,67%	0,00%	2	33,33%	6	
<b>06</b>	<b>Chaouia - Ourdigha</b>		<b>39</b>	<b>70,91%</b>	<b>0,00%</b>	<b>16</b>	<b>29,09%</b>	<b>55</b>	
	111	Benslimane	2	40,00%	0,00%	3	60,00%	5	
	311	Khouribga	11	64,71%	0,00%	6	35,29%	17	
	461	Settat	17	89,47%	0,00%	2	10,53%	19	
	601	Berrechid	9	64,29%	0,00%	5	35,71%	14	
<b>07</b>	<b>Marrakech - Tensift - Al Haouz</b>		<b>69</b>	<b>73,40%</b>	<b>0,00%</b>	<b>25</b>	<b>26,60%</b>	<b>94</b>	
	041	Al Haouz	12	100,00%	0,00%		0,00%	12	
	161	Chichaoua	9	90,00%	0,00%	1	10,00%	10	
	191	El Kelaa Des Sraghna	4	25,00%	0,00%	12	75,00%	16	
	211	Essaouira	10	90,91%	0,00%	1	9,09%	11	
	351	Marrakech	32	88,89%	0,00%	4	11,11%	36	
	613	Rehamna	2	22,22%	0,00%	7	77,78%	9	
<b>08</b>	<b>l'Oriental</b>		<b>57</b>	<b>80,28%</b>	<b>0,00%</b>	<b>14</b>	<b>19,72%</b>	<b>71</b>	
	113	Berkane	9	100,00%	0,00%		0,00%	9	
	251	Figuig	8	100,00%	0,00%		0,00%	8	
	275	Jerada	4	100,00%	0,00%		0,00%	4	
	381	Nador	10	66,67%	0,00%	5	33,33%	15	
	411	Oujda Angad	16	76,19%	0,00%	5	23,81%	21	
	533	Taourirt	4	66,67%	0,00%	2	33,33%	6	
	603	Driouch	6	75,00%	0,00%	2	25,00%	8	
<b>09</b>	<b>Grand Casablanca</b>		<b>73</b>	<b>54,89%</b>	<b>0,00%</b>	<b>60</b>	<b>45,11%</b>	<b>133</b>	
	141	Casablanca Anfa	12	85,71%	0,00%	2	14,29%	14	
	142	Al fida_Mers Sultan	8	80,00%	0,00%	2	20,00%	10	
	143	Ain Sebaa_Hay Mohammadi	5	41,67%	0,00%	7	58,33%	12	
	144	Ain Chok	4	50,00%	0,00%	4	50,00%	8	
	145	Hay Hassani	14	93,33%	0,00%	1	6,67%	15	
	146	Ben Msik	2	22,22%	0,00%	7	77,78%	9	
	147	Moulay R'chid_Sidi Otmane	3	30,00%	0,00%	7	70,00%	10	
	148	Sidi Bernoussi	1	4,55%	0,00%	21	95,45%	22	
	355	Mediouna	4	50,00%	0,00%	4	50,00%	8	
	371	Mohammadia	14	100,00%	0,00%		0,00%	14	
	385	Nouaceur	6	54,55%	0,00%	5	45,45%	11	
<b>10</b>	<b>Rabat - Sale - Zemmour -Zaer</b>		<b>75</b>	<b>75,76%</b>	<b>0,00%</b>	<b>24</b>	<b>24,24%</b>	<b>99</b>	
	291	Khemisset	13	72,22%	0,00%	5	27,78%	18	
	421	Rabat	12	54,55%	0,00%	10	45,45%	22	
	441	Salé	30	85,71%	0,00%	5	14,29%	35	
	501	Skhirate Temara	20	83,33%	0,00%	4	16,67%	24	
<b>11</b>	<b>Doukala - Abda</b>		<b>44</b>	<b>89,80%</b>	<b>0,00%</b>	<b>5</b>	<b>10,20%</b>	<b>49</b>	
	181	El Jadida	18	100,00%	0,00%		0,00%	18	
	431	Safi	14	87,50%	0,00%	2	12,50%	16	
	615	Sidi Bennour	7	77,78%	0,00%	2	22,22%	9	
	625	Youssoufia	5	83,33%	0,00%	1	16,67%	6	
<b>12</b>	<b>Tadla - Azilal</b>		<b>33</b>	<b>78,57%</b>	<b>0,00%</b>	<b>9</b>	<b>21,43%</b>	<b>42</b>	
	081	Azilal	7	53,85%	0,00%	6	46,15%	13	
	091	Beni Mellal	17	89,47%	0,00%	2	10,53%	19	
	605	Fquih Ben Salah	9	90,00%	0,00%	1	10,00%	10	

<b>13</b>	<b>Meknès - Tafilalet</b>	<b>63</b>	<b>72,41%</b>	<b>1</b>	<b>1,15%</b>	<b>23</b>	<b>26,44%</b>	<b>87</b>
	061 Meknes	20	64,52%		0,00%	11	35,48%	31
	171 El Hajeb	5	71,43%		0,00%	2	28,57%	7
	201 Errachidia	14	82,35%		0,00%	3	17,65%	17
	271 Ifrane	5	83,33%	1	16,67%		0,00%	6
	301 Khenifra	10	66,67%		0,00%	5	33,33%	15
	609 Midelt	9	81,82%		0,00%	2	18,18%	11
<b>14</b>	<b>Fès - Boulmane</b>	<b>54</b>	<b>85,71%</b>		<b>0,00%</b>	<b>9</b>	<b>14,29%</b>	<b>63</b>
	131 Boulmane	9	90,00%		0,00%	1	10,00%	10
	231 Fès	34	87,18%		0,00%	5	12,82%	39
	451 Sefrou	9	90,00%		0,00%	1	10,00%	10
	591 Moulay Yacoub	2	50,00%		0,00%	2	50,00%	4
<b>15</b>	<b>Taza - Taounate - Al Hoceima</b>	<b>41</b>	<b>85,42%</b>		<b>0,00%</b>	<b>7</b>	<b>14,58%</b>	<b>48</b>
	051 Al Houceima	12	80,00%		0,00%	3	20,00%	15
	531 Taounate	8	66,67%		0,00%	4	33,33%	12
	561 Taza	17	100,00%		0,00%		0,00%	17
	607 Guercif	4	100,00%		0,00%		0,00%	4
<b>16</b>	<b>Tanger - Tetouan</b>	<b>59</b>	<b>78,67%</b>	<b>1</b>	<b>1,33%</b>	<b>15</b>	<b>20,00%</b>	<b>75</b>
	151 Chefchaouen	8	57,14%		0,00%	6	42,86%	14
	227 Fahs Anjra	3	100,00%		0,00%		0,00%	3
	331 Larache	10	100,00%		0,00%		0,00%	10
	511 Tanger Assilah	18	100,00%		0,00%		0,00%	18
	571 Tetouan	5	38,46%	1	7,69%	7	53,85%	13
	573 M'diq Fnidaq	4	66,67%		0,00%	2	33,33%	6
	611 Ouezzane	11	100,00%		0,00%		0,00%	11
	<b>National</b>	<b>819</b>	<b>75,97%</b>	<b>2</b>	<b>0,19%</b>	<b>257</b>	<b>23,84%</b>	<b>1078</b>

**Etat d'avancement de l'opération RS 2012-2013 primaire au niveau provincial - Privé**

CDREG	Région	Province	Non Saisi		Saisie complète		Saisie partielle		Total Etab
			Nombre ETA	%Etab	Nombre ETA	%Etab	Nombre ETA	%Etab	
<b>01</b>	<b>Oued Ed-dhab - Lagouira</b>		<b>5</b>	<b>55,56%</b>	<b>1</b>	<b>11,11%</b>	<b>3</b>	<b>33,33%</b>	<b>9</b>
	391	Oued Ed-dahab	5	55,56%	1	11,11%	3	33,33%	9
<b>02</b>	<b>Laayoune-Boujdour-Sakia Al Hamra</b>		<b>29</b>	<b>61,70%</b>	<b>1</b>	<b>2,13%</b>	<b>17</b>	<b>36,17%</b>	<b>47</b>
	121	Boujdour	1	20,00%	1	20,00%	3	60,00%	5
	321	Laayoune	28	66,67%		0,00%	14	33,33%	42
<b>03</b>	<b>Guelmim - Es-smara</b>		<b>15</b>	<b>68,18%</b>		<b>0,00%</b>	<b>7</b>	<b>31,82%</b>	<b>22</b>
	221	Es-smara	1	33,33%		0,00%	2	66,67%	3
	261	Guelmim	9	75,00%		0,00%	3	25,00%	12
	521	Tantan	5	71,43%		0,00%	2	28,57%	7
<b>04</b>	<b>Sous-Massa-Draa</b>		<b>121</b>	<b>76,10%</b>	<b>4</b>	<b>2,52%</b>	<b>34</b>	<b>21,38%</b>	<b>159</b>
	001	Agadir Ida Outanane	43	71,67%	1	1,67%	16	26,67%	60
	163	Chtouka Ait Baha	8	80,00%		0,00%	2	20,00%	10
	273	Inzegane Ait Melloul	34	80,95%	1	2,38%	7	16,67%	42
	401	Ouarzazate	8	100,00%		0,00%		0,00%	8
	541	Taroudant	14	63,64%	2	9,09%	6	27,27%	22
	581	Tiznit	7	77,78%		0,00%	2	22,22%	9
	587	Zagoura	3	100,00%		0,00%		0,00%	3
	617	Sidi ifni	1	50,00%		0,00%	1	50,00%	2
	623	Tinghir	3	100,00%		0,00%		0,00%	3
<b>05</b>	<b>Gharb - Chrarda - Beni Hssen</b>		<b>78</b>	<b>67,83%</b>	<b>3</b>	<b>2,61%</b>	<b>34</b>	<b>29,57%</b>	<b>115</b>
	281	Kenitra	48	60,00%	3	3,75%	29	36,25%	80
	481	Sidi Kacem	17	100,00%		0,00%		0,00%	17
	619	Sidi slimane	13	72,22%		0,00%	5	27,78%	18
<b>06</b>	<b>Chaouia - Ourdigha</b>		<b>73</b>	<b>66,97%</b>		<b>0,00%</b>	<b>36</b>	<b>33,03%</b>	<b>109</b>
	111	Benslimane	9	81,82%		0,00%	2	18,18%	11
	311	Khouribga	14	56,00%		0,00%	11	44,00%	25
	461	Settat	21	84,00%		0,00%	4	16,00%	25
	601	Berrechid	29	60,42%		0,00%	19	39,58%	48
<b>07</b>	<b>Marrakech - Tensift - Al Haouz</b>		<b>80</b>	<b>64,00%</b>	<b>2</b>	<b>1,60%</b>	<b>43</b>	<b>34,40%</b>	<b>125</b>
	041	Al Haouz	3	100,00%		0,00%		0,00%	3
	161	Chichaoua	3	100,00%		0,00%		0,00%	3
	191	El Kelaa Des Sraghna	6	46,15%	1	7,69%	6	46,15%	13
	211	Essaouira	6	60,00%		0,00%	4	40,00%	10
	351	Marrakech	57	65,52%	1	1,15%	29	33,33%	87
	613	Rehamna	5	55,56%		0,00%	4	44,44%	9
<b>08</b>	<b>l'Oriental</b>		<b>89</b>	<b>71,77%</b>	<b>1</b>	<b>0,81%</b>	<b>34</b>	<b>27,42%</b>	<b>124</b>
	113	Berkane	16	84,21%		0,00%	3	15,79%	19
	251	Figuig	3	100,00%		0,00%		0,00%	3
	275	Jerada	1	50,00%		0,00%	1	50,00%	2
	381	Nador	20	86,96%		0,00%	3	13,04%	23
	411	Oujda Angad	42	62,69%	1	1,49%	24	35,82%	67
	533	Taourirt	5	62,50%		0,00%	3	37,50%	8
	603	Driouch	2	100,00%		0,00%		0,00%	2
<b>09</b>	<b>Grand Casablanca</b>		<b>319</b>	<b>58,64%</b>	<b>22</b>	<b>4,04%</b>	<b>203</b>	<b>37,32%</b>	<b>544</b>
	141	Casablanca Anfa	71	68,27%	2	1,92%	31	29,81%	104
	142	Al fida_Mers Sultan	18	72,00%		0,00%	7	28,00%	25
	143	Ain Sebaa_Hay Mohammadi	41	62,12%	2	3,03%	23	34,85%	66
	144	Ain Chok	78	83,87%	2	2,15%	13	13,98%	93
	145	Hay Hassani	51	64,56%	4	5,06%	24	30,38%	79
	146	Ben Msik		0,00%	3	17,65%	14	82,35%	17
	147	Moulay R'chid_Sidi Otmane	13	36,11%	1	2,78%	22	61,11%	36
	148	Sidi Bernoussi	1	1,61%	8	12,90%	53	85,48%	62
	355	Mediouna	7	63,64%		0,00%	4	36,36%	11
	371	Mohammadia	35	83,33%		0,00%	7	16,67%	42
	385	Nouaceur	4	44,44%		0,00%	5	55,56%	9
<b>10</b>	<b>Rabat - Salé - Zemmour - Zaer</b>		<b>146</b>	<b>66,67%</b>	<b>5</b>	<b>2,28%</b>	<b>68</b>	<b>31,05%</b>	<b>219</b>
	291	Khemisset	12	66,67%	1	5,56%	5	27,78%	18
	421	Rabat	44	45,83%	4	4,17%	48	50,00%	96
	441	Salé	46	92,00%		0,00%	4	8,00%	50
	501	Skhirate Temara	44	80,00%		0,00%	11	20,00%	55



<b>11</b>	<b>Doukala - Abda</b>		<b>85</b>	<b>69,67%</b>	<b>2</b>	<b>1,64%</b>	<b>35</b>	<b>28,69%</b>	<b>122</b>
	181	El Jadida	40	67,80%		0,00%	19	32,20%	59
	431	Safi	32	78,05%	2	4,88%	7	17,07%	41
	615	Sidi bennour	13	86,67%		0,00%	2	13,33%	15
	625	Youssoufia		0,00%		0,00%	7	100,00%	7
<b>12</b>	<b>Tadla - Azilal</b>		<b>54</b>	<b>80,60%</b>	<b>1</b>	<b>1,49%</b>	<b>12</b>	<b>17,91%</b>	<b>67</b>
	081	Azilal	8	80,00%		0,00%	2	20,00%	10
	091	Beni Mellal	27	81,82%		0,00%	6	18,18%	33
	605	Fkih ben salah	19	79,17%	1	4,17%	4	16,67%	24
<b>13</b>	<b>Meknès - Tafilalet</b>		<b>83</b>	<b>50,92%</b>	<b>4</b>	<b>2,45%</b>	<b>76</b>	<b>46,63%</b>	<b>163</b>
	061	Meknes	44	46,81%	3	3,19%	47	50,00%	94
	171	El Hajeb	10	58,82%		0,00%	7	41,18%	17
	201	Errachidia	11	68,75%		0,00%	5	31,25%	16
	271	Ifrane	7	41,18%	1	5,88%	9	52,94%	17
	301	Khenifra	9	69,23%		0,00%	4	30,77%	13
	609	Midelt	2	33,33%		0,00%	4	66,67%	6
<b>14</b>	<b>Fès - Boulmane</b>		<b>130</b>	<b>82,80%</b>	<b>3</b>	<b>1,91%</b>	<b>24</b>	<b>15,29%</b>	<b>157</b>
	131	Boulmane	6	85,71%		0,00%	1	14,29%	7
	231	Fès	93	79,49%	3	2,56%	21	17,95%	117
	451	Sefrou	31	93,94%		0,00%	2	6,06%	33
<b>15</b>	<b>Taza - Al Hoceima - Taounate</b>		<b>16</b>	<b>50,00%</b>	<b>1</b>	<b>3,13%</b>	<b>15</b>	<b>46,88%</b>	<b>32</b>
	051	Al Houceima	2	50,00%		0,00%	2	50,00%	4
	531	Taounate	6	75,00%		0,00%	2	25,00%	8
	561	Taza	2	14,29%	1	7,14%	11	78,57%	14
	607	Guercif	6	100,00%		0,00%		0,00%	6
<b>16</b>	<b>Tanger - Tetouan</b>		<b>90</b>	<b>64,29%</b>	<b>5</b>	<b>3,57%</b>	<b>45</b>	<b>32,14%</b>	<b>140</b>
	151	Chefchaouen	3	75,00%	1	25,00%		0,00%	4
	227	Fahs Anjra	1	100,00%		0,00%		0,00%	1
	331	Larache	9	75,00%		0,00%	3	25,00%	12
	511	Tanger Assilah	55	79,71%	2	2,90%	12	17,39%	69
	571	Tetouan	8	21,62%	2	5,41%	27	72,97%	37
	573	M'diq Fnidaq	7	77,78%		0,00%	2	22,22%	9
	611	Ouezzane	7	87,50%		0,00%	1	12,50%	8
		<b>National</b>	<b>1 413</b>	<b>65,60%</b>	<b>55</b>	<b>2,55%</b>	<b>686</b>	<b>31,85%</b>	<b>2 154</b>

**Etat d'avancement de l'opération RS 2012-2013 collégial au niveau provincial - Privé**

CDREG	Région	Province	Non Saisi		Saisie complète		Saisie partielle		Total Etab
			Nombre ETA	%Etab	Nombre ETA	%Etab	Nombre ETA	%Etab	
<b>01</b>	<b>Oued Ed-dhab - Lagouira</b>			<b>0,00%</b>	<b>1</b>	<b>50,00%</b>	<b>1</b>	<b>50,00%</b>	<b>2</b>
	391	Oued Ed-dahab		0,00%	1	50,00%	1	50,00%	2
<b>02</b>	<b>Laayoune-Boujdour-Sakia Al Hamra</b>		<b>8</b>	<b>44,44%</b>	<b>2</b>	<b>11,11%</b>	<b>8</b>	<b>44,44%</b>	<b>18</b>
	121	Boujdour	1	100,00%		0,00%		0,00%	1
	321	Laayoune	7	41,18%	2	11,76%	8	47,06%	17
<b>03</b>	<b>Guelmim - Es-smara</b>		<b>2</b>	<b>40,00%</b>	<b>1</b>	<b>20,00%</b>	<b>2</b>	<b>40,00%</b>	<b>5</b>
	221	Es-smara		0,00%		0,00%	1	100,00%	1
	261	Guelmim	1	33,33%	1	33,33%	1	33,33%	3
	521	Tantan	1	100,00%		0,00%		0,00%	1
<b>04</b>	<b>Sous-Massa-Draa</b>		<b>22</b>	<b>34,38%</b>	<b>5</b>	<b>7,81%</b>	<b>37</b>	<b>57,81%</b>	<b>64</b>
	001	Agadir Ida Outanane	12	37,50%	1	3,13%	19	59,38%	32
	163	Chtouka Ait Baha	1	100,00%		0,00%		0,00%	1
	273	Inzegane Ait Melloul	5	31,25%	2	12,50%	9	56,25%	16
	401	Ouarzazate	2	50,00%		0,00%	2	50,00%	4
	541	Taroudant	1	16,67%	2	33,33%	3	50,00%	6
	581	Tiznit		0,00%		0,00%	4	100,00%	4
	587	Zagoura	1	100,00%		0,00%		0,00%	1
<b>05</b>	<b>Gharb - Chrada - Beni Hssen</b>		<b>30</b>	<b>56,60%</b>	<b>8</b>	<b>15,09%</b>	<b>15</b>	<b>28,30%</b>	<b>53</b>
	281	Kenitra	24	54,55%	7	15,91%	13	29,55%	44
	481	Sidi Kacem	5	83,33%		0,00%	1	16,67%	6
	619	Sidi slimane	1	33,33%	1	33,33%	1	33,33%	3
<b>06</b>	<b>Chaouia - Ourdigha</b>		<b>16</b>	<b>34,04%</b>	<b>9</b>	<b>19,15%</b>	<b>22</b>	<b>46,81%</b>	<b>47</b>
	111	Benslimane		0,00%	2	28,57%	5	71,43%	7
	311	Khouribga	5	33,33%	5	33,33%	5	33,33%	15
	461	Settat	3	27,27%	1	9,09%	7	63,64%	11
	601	Berrechid	8	57,14%	1	7,14%	5	35,71%	14
<b>07</b>	<b>Marrakech - Tensift - Al Haouz</b>		<b>14</b>	<b>22,95%</b>	<b>10</b>	<b>16,39%</b>	<b>37</b>	<b>60,66%</b>	<b>61</b>
	041	Al Haouz	1	100,00%		0,00%		0,00%	1
	161	Chichaoua		0,00%		0,00%	1	100,00%	1
	191	El Kelaa Des Sraghna	1	33,33%	2	66,67%		0,00%	3
	211	Essaouira	2	50,00%	1	25,00%	1	25,00%	4
	351	Marrakech	10	20,41%	5	10,20%	34	69,39%	49
	613	Rehamna		0,00%	2	66,67%	1	33,33%	3
<b>08</b>	<b>l'Oriental</b>		<b>12</b>	<b>35,29%</b>	<b>3</b>	<b>8,82%</b>	<b>19</b>	<b>55,88%</b>	<b>34</b>
	113	Berkane	2	33,33%		0,00%	4	66,67%	6
	251	Figuig	1	100,00%		0,00%		0,00%	1
	381	Nador	4	57,14%		0,00%	3	42,86%	7
	411	Oujda Angad	4	22,22%	3	16,67%	11	61,11%	18
	533	Taourirt		0,00%		0,00%	1	100,00%	1
	603	Driouch	1	100,00%		0,00%		0,00%	1
<b>09</b>	<b>Grand Casablanca</b>		<b>71</b>	<b>31,84%</b>	<b>42</b>	<b>18,83%</b>	<b>110</b>	<b>49,33%</b>	<b>223</b>
	141	Casablanca Anfa	14	32,56%	4	9,30%	25	58,14%	43
	142	Al fida_Mers Sultan	6	50,00%	1	8,33%	5	41,67%	12
	143	Ain Sebaa_Hay Mohammadi	10	37,04%	6	22,22%	11	40,74%	27
	144	Ain Chok	23	52,27%	2	4,55%	19	43,18%	44
	145	Hay Hassani	6	23,08%	5	19,23%	15	57,69%	26
	146	Ben Msik	1	16,67%	3	50,00%	2	33,33%	6
	147	Moulay R'chid_Sidi Otmane	4	28,57%	2	14,29%	8	57,14%	14
	148	Sidi Bernoussi	1	3,33%	15	50,00%	14	46,67%	30
	371	Mohammadia	6	33,33%	2	11,11%	10	55,56%	18
	385	Nouaceur		0,00%	2	66,67%	1	33,33%	3
<b>10</b>	<b>Rabat - Salé - Zemmour - Zaer</b>		<b>39</b>	<b>34,21%</b>	<b>14</b>	<b>12,28%</b>	<b>61</b>	<b>53,51%</b>	<b>114</b>
	291	Khemisset	3	33,33%		0,00%	6	66,67%	9
	421	Rabat	13	24,07%	12	22,22%	29	53,70%	54
	441	Salé	15	51,72%	1	3,45%	13	44,83%	29
	501	Skhirate Temara	8	36,36%	1	4,55%	13	59,09%	22
<b>11</b>	<b>Doukala - Abda</b>		<b>16</b>	<b>37,21%</b>	<b>8</b>	<b>18,60%</b>	<b>19</b>	<b>44,19%</b>	<b>43</b>
	181	El Jadida	7	30,43%	6	26,09%	10	43,48%	23
	431	Safi	8	57,14%	1	7,14%	5	35,71%	14
	615	Sidi bennour	1	33,33%	1	33,33%	1	33,33%	3
	625	Yousseoufia		0,00%		0,00%	3	100,00%	3

<b>12</b>	<b>Tadla - Azilal</b>	<b>10</b>	<b>58,82%</b>	<b>1</b>	<b>5,88%</b>	<b>6</b>	<b>35,29%</b>	<b>17</b>
	081 Azilal	2	66,67%		0,00%	1	33,33%	3
	091 Beni Mellal	7	77,78%		0,00%	2	22,22%	9
	605 Fkih ben salah	1	20,00%	1	20,00%	3	60,00%	5
<b>13</b>	<b>Meknès - Tafilalet</b>	<b>18</b>	<b>22,50%</b>	<b>22</b>	<b>27,50%</b>	<b>40</b>	<b>50,00%</b>	<b>80</b>
	061 Meknes	8	17,39%	19	41,30%	19	41,30%	46
	171 El Hajeb	3	42,86%	1	14,29%	3	42,86%	7
	201 Errachidia	1	12,50%		0,00%	7	87,50%	8
	271 Ifrane	2	33,33%	2	33,33%	2	33,33%	6
	301 Khenifra	1	12,50%		0,00%	7	87,50%	8
	609 Midelt	3	60,00%		0,00%	2	40,00%	5
<b>14</b>	<b>Fès - Boulmane</b>	<b>10</b>	<b>18,87%</b>	<b>3</b>	<b>5,66%</b>	<b>40</b>	<b>75,47%</b>	<b>53</b>
	231 Fès	9	20,93%	2	4,65%	32	74,42%	43
	451 Sefrou	1	10,00%	1	10,00%	8	80,00%	10
<b>15</b>	<b>Taza - Al Hoceima - Taounate</b>	<b>3</b>	<b>20,00%</b>	<b>1</b>	<b>6,67%</b>	<b>11</b>	<b>73,33%</b>	<b>15</b>
	051 Al Houceima		0,00%	1	33,33%	2	66,67%	3
	531 Taounate	2	100,00%		0,00%		0,00%	2
	561 Taza	1	14,29%		0,00%	6	85,71%	7
	607 Guercif		0,00%		0,00%	3	100,00%	3
<b>16</b>	<b>Tanger - Tetouan</b>	<b>17</b>	<b>28,81%</b>	<b>11</b>	<b>18,64%</b>	<b>31</b>	<b>52,54%</b>	<b>59</b>
	151 Chefchaouen		0,00%		0,00%	2	100,00%	2
	331 Larache	2	40,00%		0,00%	3	60,00%	5
	511 Tanger Assilah	11	37,93%	1	3,45%	17	58,62%	29
	571 Tetouan		0,00%	10	66,67%	5	33,33%	15
	573 M'diq Fnidaq	1	25,00%		0,00%	3	75,00%	4
	611 Ouezzane	3	75,00%		0,00%	1	25,00%	4
	<b>National</b>	<b>288</b>	<b>32,43%</b>	<b>141</b>	<b>15,88%</b>	<b>459</b>	<b>51,69%</b>	<b>888</b>

**Etat d'avancement de l'opération RS 2012-2013 qualifiant au niveau provincial - Privé**

CDREG	Région	Province	Non Saisi		Saisie complète		Saisie partielle		Total Etab
			Nombre ETAB	%Etab	Nombre ETAB	%Etab	Nombre ETAB	%Etab	
<b>02</b>	<b>Laayoune-Boujdour-Sakia Al Hamra</b>		<b>2</b>	<b>22,22%</b>	<b>0,00%</b>	<b>7</b>	<b>77,78%</b>	<b>9</b>	
	321	Laayoune	2	22,22%	0,00%	7	77,78%	9	
<b>03</b>	<b>Guelmim - Es-smara</b>		<b>0,00%</b>	<b>0,00%</b>	<b>3</b>	<b>100,00%</b>	<b>3</b>		
	221	Es-smara		0,00%	0,00%	1	100,00%	1	
	261	Guelmim		0,00%	0,00%	1	100,00%	1	
	521	Tantan		0,00%	0,00%	1	100,00%	1	
<b>04</b>	<b>Sous-Massa-Draa</b>		<b>5</b>	<b>16,13%</b>	<b>1</b>	<b>3,23%</b>	<b>25</b>	<b>80,65%</b>	<b>31</b>
	001	Agadir Ida Outanane	3	15,00%	1	5,00%	16	80,00%	20
	273	Inzegane Ait Melloul	2	28,57%			5	71,43%	7
	541	Taroudant		0,00%			3	100,00%	3
	581	Tiznit		0,00%			1	100,00%	1
<b>05</b>	<b>Gharb - Chrada - Beni Hssen</b>		<b>17</b>	<b>68,00%</b>	<b>1</b>	<b>4,00%</b>	<b>7</b>	<b>28,00%</b>	<b>25</b>
	281	Kenitra	15	68,18%	1	4,55%	6	27,27%	22
	481	Sidi Kacem	1	100,00%				0,00%	1
	619	Sidi slimane	1	50,00%			1	50,00%	2
<b>06</b>	<b>Chaouia - Ourdigha</b>		<b>10</b>	<b>33,33%</b>	<b>6</b>	<b>20,00%</b>	<b>14</b>	<b>46,67%</b>	<b>30</b>
	111	Benslimane	2	33,33%	2	33,33%	2	33,33%	6
	311	Khouribga	2	22,22%	3	33,33%	4	44,44%	9
	461	Settat	3	42,86%			4	57,14%	7
	601	Berrechid	3	37,50%	1	12,50%	4	50,00%	8
<b>07</b>	<b>Marrakech - Tensift - Al Haouz</b>		<b>12</b>	<b>31,58%</b>	<b>5</b>	<b>13,16%</b>	<b>21</b>	<b>55,26%</b>	<b>38</b>
	041	Al Haouz	1	100,00%				0,00%	1
	161	Chichaoua	1	100,00%				0,00%	1
	191	El Kelaa Des Sraghna	1	50,00%			1	50,00%	2
	351	Marrakech	9	27,27%	4	12,12%	20	60,61%	33
	613	Rehamna		0,00%	1	100,00%		0,00%	1
<b>08</b>	<b>l'Oriental</b>		<b>6</b>	<b>54,55%</b>	<b>0,00%</b>	<b>5</b>	<b>45,45%</b>	<b>11</b>	
	113	Berkane	2	66,67%			1	33,33%	3
	381	Nador	1	100,00%				0,00%	1
	411	Oujda Angad	3	42,86%			4	57,14%	7
<b>09</b>	<b>Grand Casablanca</b>		<b>57</b>	<b>35,63%</b>	<b>27</b>	<b>16,88%</b>	<b>76</b>	<b>47,50%</b>	<b>160</b>
	141	Casablanca Anfa	11	33,33%	5	15,15%	17	51,52%	33
	142	Al fida_Mers Sultan	3	25,00%	1	8,33%	8	66,67%	12
	143	Ain Sebaa_Hay Mohammadi	7	30,43%	5	21,74%	11	47,83%	23
	144	Ain Chok	17	56,67%			13	43,33%	30
	145	Hay Hassani	6	40,00%	3	20,00%	6	40,00%	15
	146	Ben Msik	1	16,67%	1	16,67%	4	66,67%	6
	147	Moulay R'chid_Sidi Otmane	7	77,78%			2	22,22%	9
	148	Sidi Bernoussi		0,00%	11	64,71%	6	35,29%	17
	371	Mohammadia	5	33,33%	1	6,67%	9	60,00%	15
<b>10</b>	<b>Rabat - Salé - Zemmour - Zaer</b>		<b>32</b>	<b>38,55%</b>	<b>7</b>	<b>8,43%</b>	<b>44</b>	<b>53,01%</b>	<b>83</b>
	291	Khemisset	3	60,00%			2	40,00%	5
	421	Rabat	12	27,27%	7	15,91%	25	56,82%	44
	441	Salé	12	57,14%			9	42,86%	21
	501	Skhirate Temara	5	38,46%			8	61,54%	13
<b>11</b>	<b>Doukala - Abda</b>		<b>10</b>	<b>58,82%</b>	<b>2</b>	<b>11,76%</b>	<b>5</b>	<b>29,41%</b>	<b>17</b>
	181	El Jadida	4	44,44%	1	11,11%	4	44,44%	9
	431	Safi	3	60,00%	1	20,00%	1	20,00%	5
	615	Sidi bennour	2	100,00%				0,00%	2
	625	Yousseoufia	1	100,00%				0,00%	1
<b>12</b>	<b>Tadla - Azilal</b>		<b>6</b>	<b>75,00%</b>	<b>1</b>	<b>12,50%</b>	<b>1</b>	<b>12,50%</b>	<b>8</b>
	081	Azilal	1	100,00%				0,00%	1
	091	Beni Mellal	4	80,00%	1	20,00%		0,00%	5
	605	Fkih ben salah	1	50,00%			1	50,00%	2
<b>13</b>	<b>Meknès - Tafilalet</b>		<b>16</b>	<b>41,03%</b>	<b>9</b>	<b>23,08%</b>	<b>14</b>	<b>35,90%</b>	<b>39</b>
	061	Meknes	10	38,46%	8	30,77%	8	30,77%	26
	171	El Hajeb	1	50,00%	1	50,00%		0,00%	2
	201	Errachidia		0,00%			3	100,00%	3
	271	Ifrane	1	100,00%				0,00%	1
	301	Khenifra	2	40,00%			3	60,00%	5
	609	Midelt	2	100,00%				0,00%	2

<b>14</b>	<b>Fès - Boulmane</b>	<b>13</b>	<b>33,33%</b>	<b>1</b>	<b>2,56%</b>	<b>25</b>	<b>64,10%</b>	<b>39</b>
	231 Fès	8	25,81%	1	3,23%	22	70,97%	31
	451 Sefrou	5	62,50%		0,00%	3	37,50%	8
<b>15</b>	<b>Taza - Al Hoceima - Taounate</b>	<b>3</b>	<b>37,50%</b>		<b>0,00%</b>	<b>5</b>	<b>62,50%</b>	<b>8</b>
	051 Al Houceima		0,00%		0,00%	1	100,00%	1
	531 Taounate	1	100,00%		0,00%		0,00%	1
	561 Taza	1	20,00%		0,00%	4	80,00%	5
	607 Guercif	1	100,00%		0,00%		0,00%	1
<b>16</b>	<b>Tanger - Tetouan</b>	<b>14</b>	<b>43,75%</b>	<b>4</b>	<b>12,50%</b>	<b>14</b>	<b>43,75%</b>	<b>32</b>
	331 Larache	2	66,67%		0,00%	1	33,33%	3
	511 Tanger Assilah	8	42,11%		0,00%	11	57,89%	19
	571 Tetouan		0,00%	4	80,00%	1	20,00%	5
	573 M'diq Fnidaq	1	100,00%		0,00%		0,00%	1
	611 Ouezzane	3	75,00%		0,00%	1	25,00%	4
	<b>National</b>	<b>203</b>	<b>38,09%</b>	<b>64</b>	<b>12,01%</b>	<b>266</b>	<b>49,91%</b>	<b>533</b>